

Tourenplanung am 2024-06-03

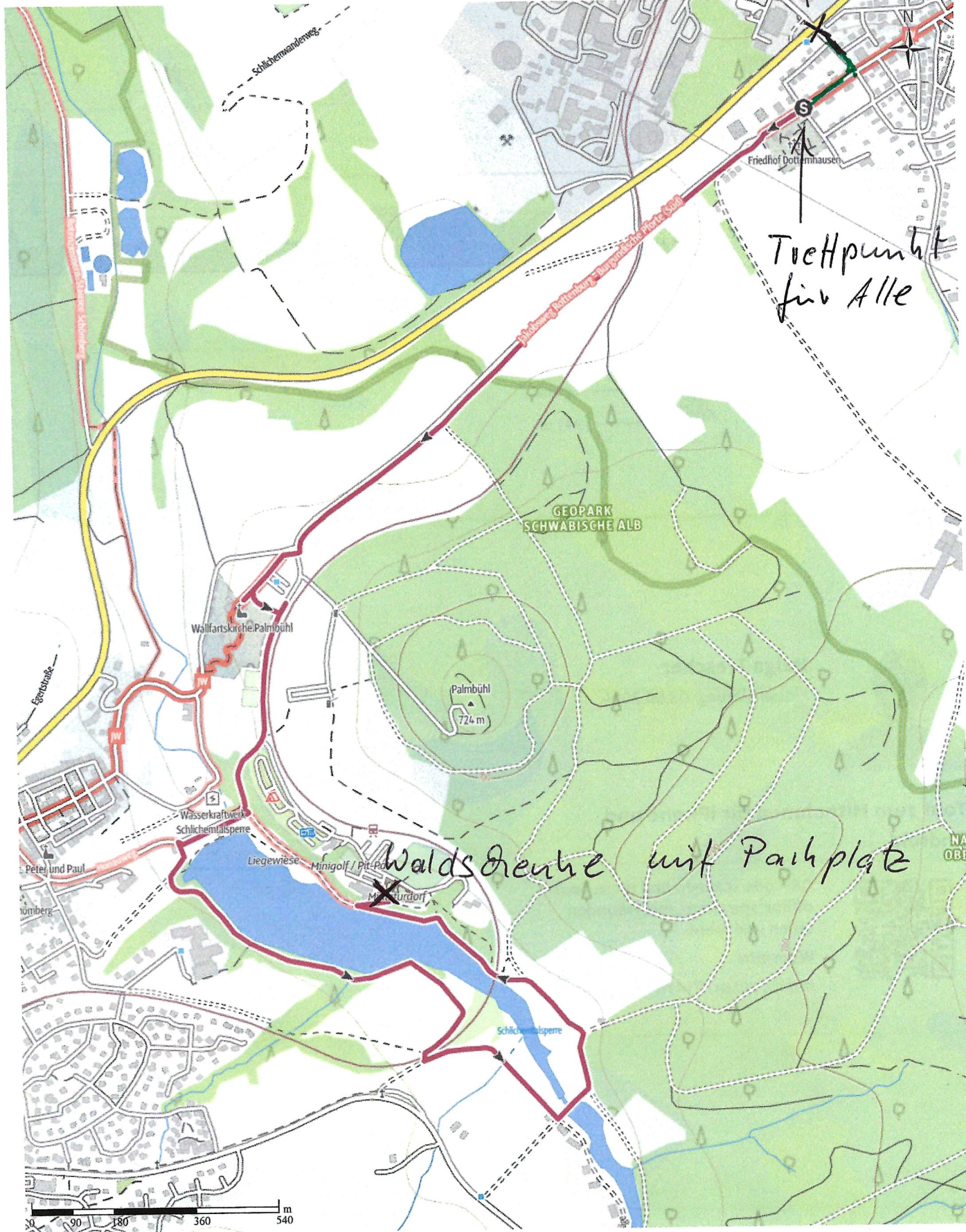
← 4,8 km

🕒 1:15 h

📏 19 m

📏 25 m

Schwierigkeit -

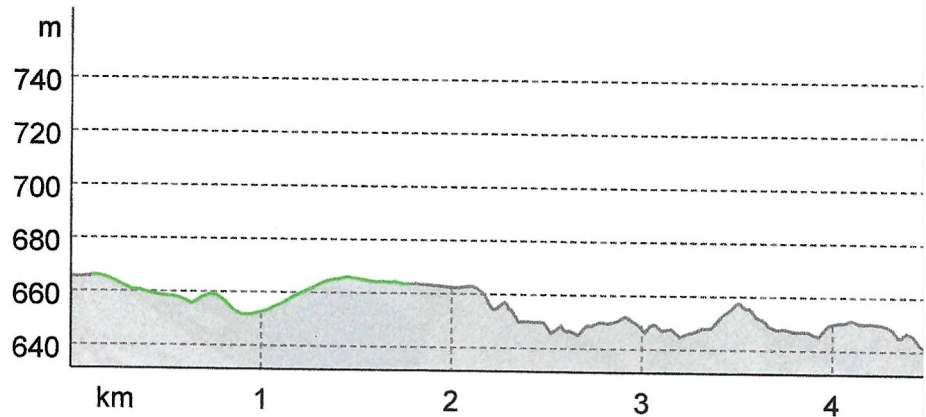


Karte: gnd, und: gnd, outdooractive Kartografie: ©OpenStreetMap (www.openstreetmap.org)

Wegearten

Asphalt	3,1 km
Naturweg	1,7 km

Höhenprofil

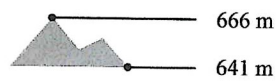


Tourdaten

Wanderung

Strecke	↔	4,8 km
Dauer	🕒	1:15 h
Aufstieg	⬆️	19 m
Abstieg	⬇️	25 m

Höhenlage



Helga Trescher

Aktualisierung: 03.06.2024

Tour zum Mitnehmen für iPhone und Android



QR-Code scannen und diese Tour offline speichern, mit Freunden teilen und mehr.

Webseite

<https://out.ac/ITvAYH>